Segeln Griechenland

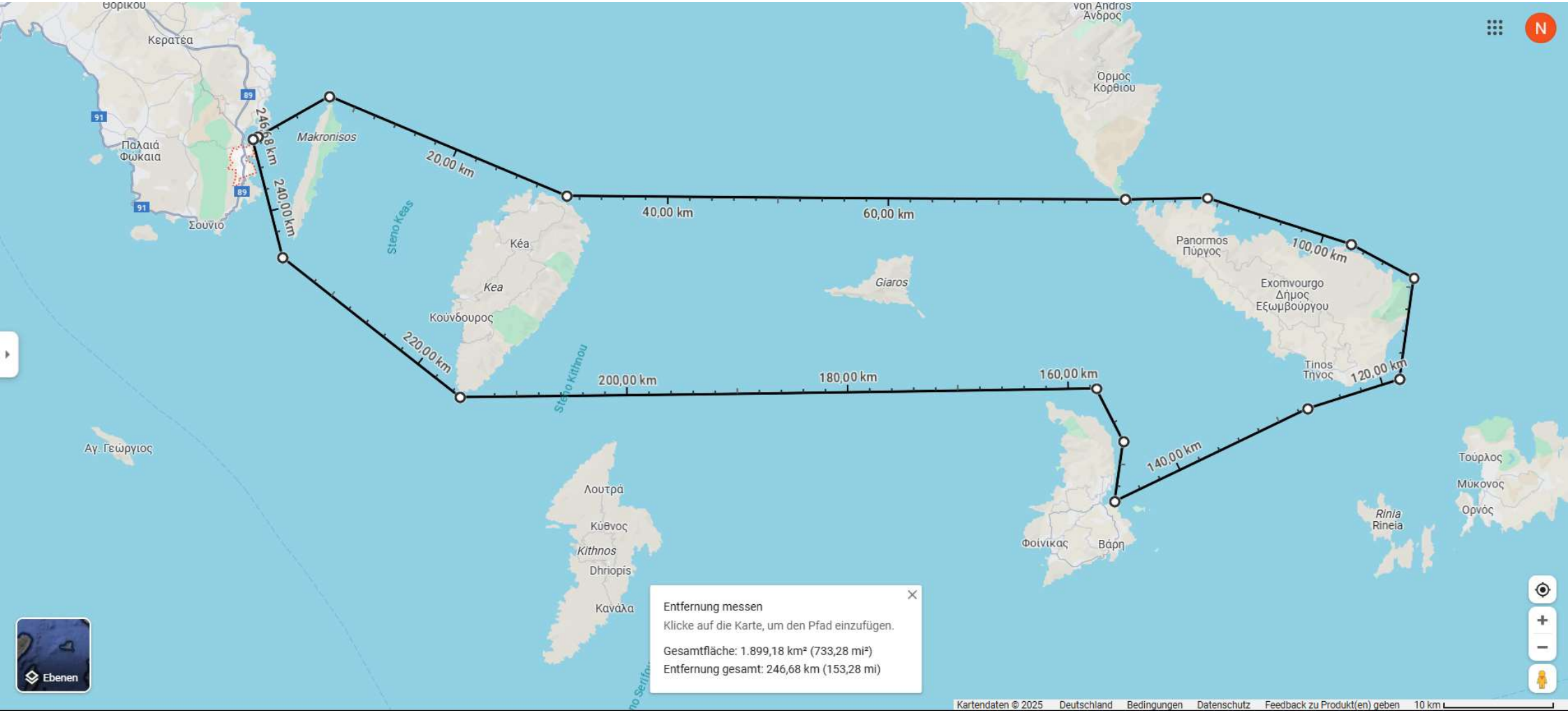
Κερατέα
Παλαιά Φώκαια
Σούνιο
Makronisos
Steno Keas
Κέα
Kea
Κούνδουρος
Steno Kithnou
Giaros
Panormos
Πύργος
Exomvourgo
Δήμος Εξωμβούργου
Tinos
Τήνος
Ανδρος
Όρμος Κορθίου
Αγ. Γεώργιος
Λουτρά
Κύθνος
Kithnos
Dhriopis
Κανάλα
Φοίνικας
Βάρη
Rinia
Rineia
Τούρλος
Μύκονος
Ορνός
246,68 km
240,00 km
220,00 km
200,00 km
180,00 km
160,00 km
140,00 km
120,00 km
100,00 km
60,00 km
40,00 km
20,00 km
Entfernung messen
Klicke auf die Karte, um den Pfad einzufügen.
Gesamtfläche: 1.899,18 km² (733,28 mi²)
Entfernung gesamt: 246,68 km (153,28 mi)
Ebenen
Kartendaten © 2025
Deutschland
Bedingungen
Datenschutz
Feedback zu Produkt(en) geben
10 km

365sterne.de Dokumentation Gyar | Andros (Griechenland) – Wikipedia | GARMIN (DE) | Suche | Lavrio - Google Maps

google.de/maps/place/Lavrio,+Griechenland/@37.5181833,24.6903339,10.48z/data=!4m6!3m5!1s0x14a1fa93bce05d6f:...

Sign In | Track24 Defence | Maps | Gmail | YouTube | Nachrichten | Übersetzen

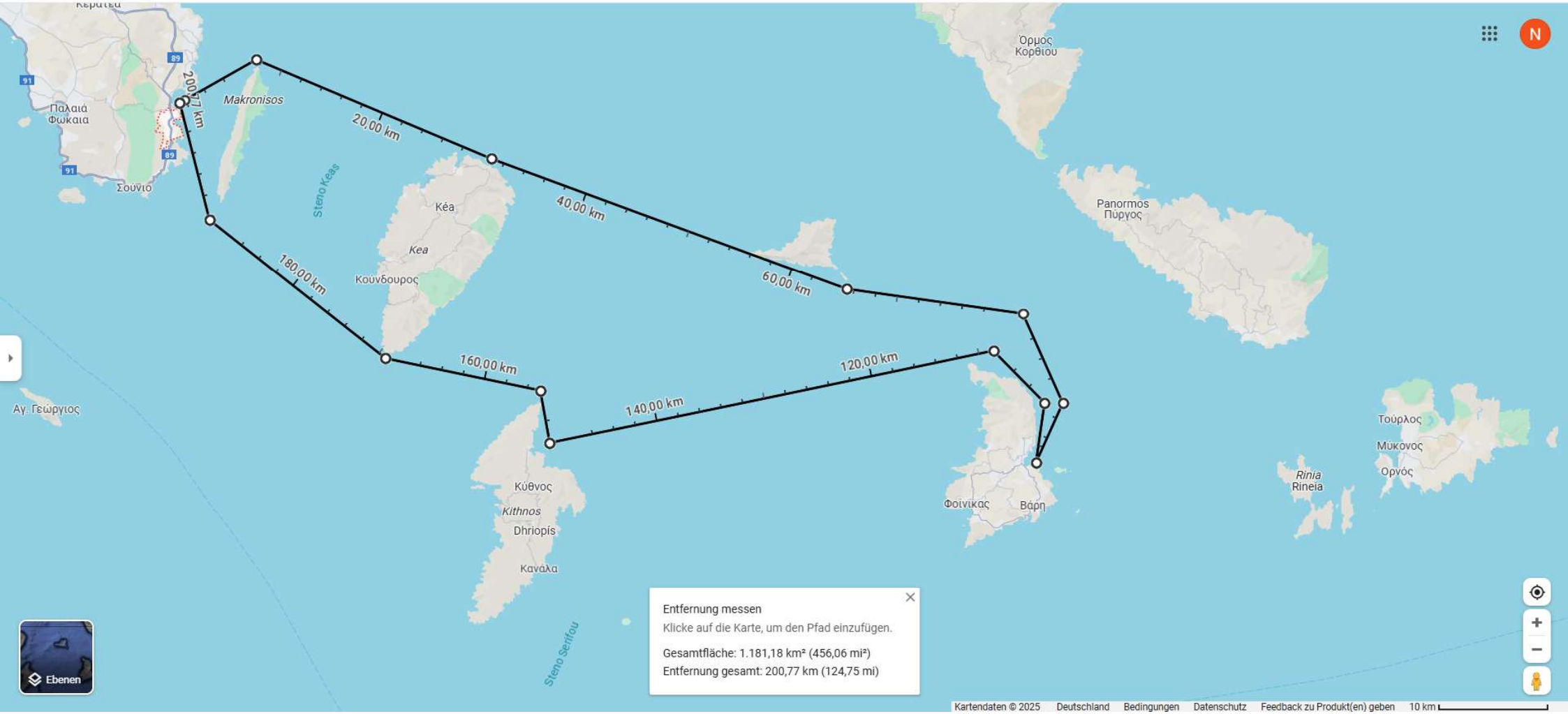

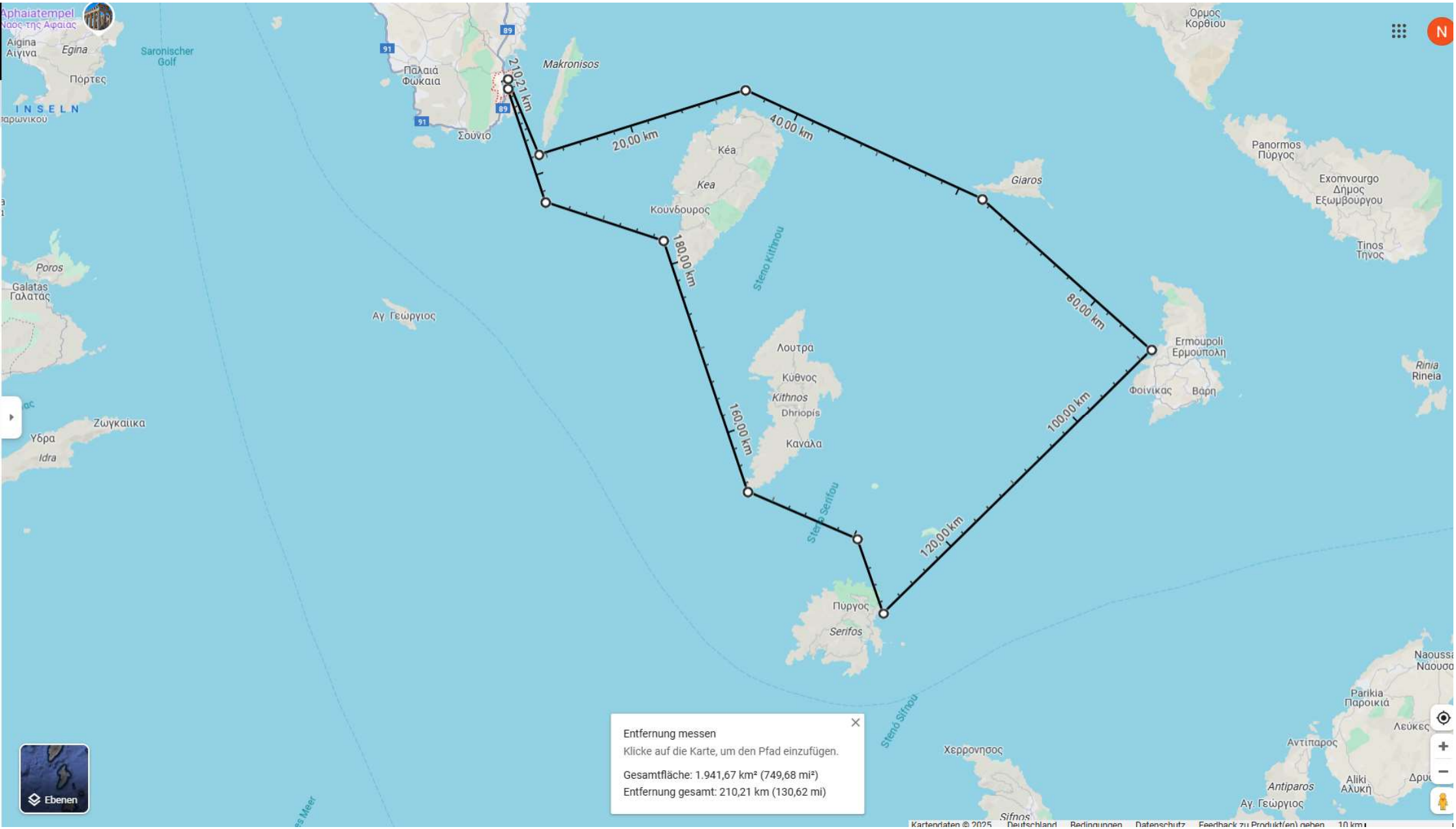
Aphaiatempel
Ναός της Αφαίας
Aigina
Αίγινα
Egina
Πόρτες
INSELN
Saronischer Golf
Παλαιά Φώκαια
Σούνιο
Makronisos
210,21 km
20,00 km
40,00 km
Κέα
Kea
Κούνδουρος
Giaros
Panormos
Πύργος
Exomvourgo
Δήμος Εξωμβούργου
Tinos
Τήνος
Poros
Galatas
Γαλατάς
Αγ. Γεώργιος
180,00 km
Steno Kithnou
80,00 km
Ermoupoli
Ερμούπολη
Λουτρά
Κύθνος
Kithnos
Dhriopis
Καναλα
Φοίνικας
Βάρη
Rinia
Rineia
Ζωγκαΐκα
Υδρα
Idra
160,00 km
100,00 km
Steno Serifou
120,00 km
Πύργος
Serifos
Steno Sifnou
Χερρονησος
Sifnos
Antiparos
Αντίπαρος
Aliki
Αλυκή
Αγ. Γεώργιος
Parikia
Παροικιά
Λεύκες
Entfernung messen
Klicke auf die Karte, um den Pfad einzufügen.
Gesamtfläche: 1.941,67 km² (749,68 mi²)
Entfernung gesamt: 210,21 km (130,62 mi)
Ebenen
Kartendaten © 2025
Deutschland
Bedingungen
Datenschutz
Feedback zu Produkt(en) geben
10 km